

**1. Änderung und Erweiterung
des Bebauungsplanes
mit integriertem Grünordnungsplan
"Industriegebiet CeramTec"**



Gemeinde: Marktredwitz
Landkreis: Wunsiedel i. Fichtelgebirge
Regierungsbezirk: Oberfranken


Schnitt 3 **29.07.2014**



Übersichtsplan 1: 25.000


Planunterlagen:
Grundkarte erstellt von Ingenieurbüro Geoplan, Osterhofen, auf digitaler Flurkarte der Bayerischen Vermessungsverwaltung.
Untergrund:
Aussagen über Rückschlüsse auf die Untergrundverhältnisse und die Bodenbeschaffenheit können weder aus den amtlichen Karten, aus der Grundkarte noch aus Zeichnungen und Text abgeleitet werden.
Nachrichtliche Übernahmen:
Für nachrichtlich übernommene Planungen und Gegebenheiten kann keine Gewähr übernommen werden.
Urheberrecht:
Für die Planung behalten wir uns alle Rechte vor. Ohne unsere Zustimmung darf die Planung nicht geändert werden.

Entwurfsverfasser:

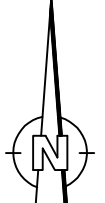


GeoPlan

Donau-Gewerbepark 5, 94486 Osterhofen
FON: 09932 9544-0 / FAX: 09932 9544-77
E-MAIL: info@geoplan-online.de



Martin Ribesmeier, Projektleiter



1:500