
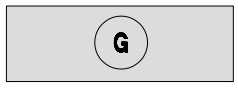





Zeichenerklärung

-  Räumlicher Geltungsbereich der Flächennutzungsplanänderung
-  Gewerbliche Bauflächen
-  Oberirdische Hauptversorgungsleitung mit Schutzzonenbereich beiderseits der Leitungsachse

Verfahrensvermerke

Der Stadtrat der Stadt Marktredwitz hat in der Sitzung am 25.07.2006 die Änderung des Flächennutzungsplanes beschlossen. Der Änderungsbeschluss wurde am 31.07.2006 ortsüblich bekannt gemacht.

Die frühzeitige Beteiligung der Öffentlichkeit gemäß § 3 Abs. 1 BauGB zum Vorentwurf der Flächennutzungsplanänderung in der Fassung vom 30.06.2006 hat in der Zeit vom 08.08.2006 bis 11.09.2006 stattgefunden.

Zu dem Vorentwurf wurden die Behörden und sonstigen Träger öffentlicher Belange gemäß § 4 Abs. 1 BauGB mit Schreiben vom 01.08.2006 beteiligt.

Marktredwitz, 29.10.2007 gez.
Dr. Seelbinder
Oberbürgermeisterin

Der Entwurf der Flächennutzungsplanänderung in der Fassung vom 18.10.2006 einschl. Begründung mit Umweltbericht wurde gemäß § 3 Abs. 2 BauGB in der Zeit vom 08.11.2006 bis 12.12.2006 öffentlich ausgelegt.

Zu dem Entwurf wurden die Behörden und sonstigen Träger öffentlicher Belange gemäß § 4 Abs. 2 BauGB mit Schreiben vom 08.11.2006 beteiligt.

Marktredwitz, 29.10.2007 gez.
Dr. Seelbinder
Oberbürgermeisterin

Die Stadt Marktredwitz hat mit Beschluss des Stadtrates vom 27.02.2007 die Flächennutzungsplanänderung in der Fassung vom 18.10.2006 festgestellt.

Marktredwitz, 29.10.2007 gez.
Dr. Seelbinder
Oberbürgermeisterin

Die Regierung von Oberfranken hat die Änderung des Flächennutzungsplanes mit Bescheid vom 06.12.2007 Nr. 34 - 4621s - 1/2007 gem. § 6 BauGB genehmigt.

Bayreuth, 06.12.2007 gez.
Schötz, Baurat

Die genehmigte Änderung des Flächennutzungsplanes wurde am 31.12.2007 gemäß § 6 Abs. 5 BauGB ortsüblich bekannt gemacht.

Der genehmigte Änderung des Flächennutzungsplanes wird seit diesem Tag zu den üblichen Dienststunden im Stadtbauamt Marktredwitz zu jedermanns Einsicht bereitgehalten und über dessen Inhalt auf Verlangen Auskunft gegeben.

Die Änderung ist damit wirksam.

Marktredwitz, 31.12.2007

gez.
Dr. Seelbinder
Oberbürgermeisterin



Stadt Marktredwitz

Änderung des Flächennutzungsplanes

"Haag - Ost"

Gemarkung Wölsau

M. 1 : 5.000

Stadt Marktredwitz
Stadtbauamt/Stadtplanung, 18.10.2006 / gez. faltenb.

gez.
Büttner
Baurat z.A.